

# KANOT FÄRDBESKRIVNING VOXNAN LOÅN • GRYCKÅN

## VOXNADALENS

För aktuella kartor se t.ex. [lantmäteriets Min Karta](#) och aktuella vattenflöden se [SMHI vattenwebb](#) (punkten med ID 13808 motsvarar ungefär det ställe som diagrammet till höger gäller för). Vattentillgången i de beskrivna lederna varierar under säsongen varvid svårighetsgraderna varierar. T ex. är Voxnan norr om Hylströmmen en avancerad forssträcka under högvatten (vår- och höstflod), medan det kan vara allför lite vatten en normal sommarmånad. Även Loåns vatten sinar under högsommaren.

Kanoter kan hyras av [Voxnabrucks Kanot & Camping](#), som också kan ordna transport av medförda kanoter, tel (+46)0271 41150, adress Nybro 102, 828 93 Voxnabruk. De har också en [nedladdningsbar kanotkarta](#).



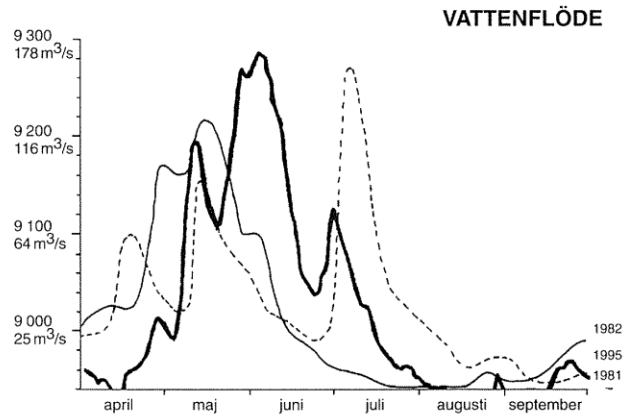
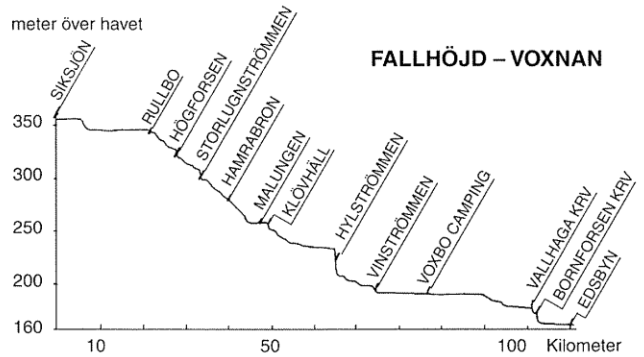
Du som har den stora gåvan att kunna vistas i natur och mark med allemansrättens anspråk skall inte missbruka denna rätt. Tänk på att du vistas i naturvårdsområden. Du bör därför hjälpa till att hålla vår natur i oskadat och rent skick. Håll efter dina kamrater. Hjälpis vi åt så skall du själv kunna komma till samma natur utan att finna spår efter dina föregångare.

### FORSKLASSER

Forsarnas svårigheter är bedömda efter internationell praxis i 6 klasser (I-VI) med ökande svårighet. Ibland är dock bedömningen en klass högre än Mellaneuropa. Svårighetsgraden kan ändras högst en grad vid lägre vattenstånd men på kartan anges den svårare klassen.

Klass	Beskrivning	Kan paddlas av
I	Svagt porlande, strömt vatten med små regelbundna vågor. Lätt att finna väg.	Nybörjare
II	Lätt brusande och stänkande vatten med vågor som ibland bryter på topparna. Få hinder men inte alltid lätt att finna väg.	Medelgoda paddlare
III	Kratigt brusande fors med en del mindre fall (trappor) och brytande vågor. Hinder som kräver manövrering. Kapell, hjälm samt rekognosering tillrädes.	Erfarna paddlare
IV	Dånande och stening, med kraftiga virvelbildningar. Trappor med höga skummande stoppvågor (valsar). Hinder som kräver mycket manövrering. kapell, hjälm samt rekognosering nödvändig.	Mycket erfarna paddlare
V	Som klass IV men med starkare ström och brantare lutning. Mycket kraftiga valsar med farliga baksug. Till största delen "vitvatten".	Experter
VI	Som klass V men ännu starkare strömmar och valsar. Stora fall. På gränsen till det ofarbara.	Experter

Klassificeringen är utförd av ACRON, Sven-Olov Wallin, i samarbete med Voxnadalens Kanot & Camping.



Beskrivningen är gjord vid vattenstånd 9 100. (1982 = "normalår")

### FÖRKLARINGAR

LTP

Landtransport

74

Hänvisning till text. Siffrorna står på den sida av även där man lättast överblickar, rekar, tågar eller landtransporter.


### CAMP HYLSTRÖMMEN

Platser med vindskydd alternativt raststuga, eldstad med sittbänkar, sopstall och toalett. (Toalettpapper tillhandahålls ej).



15 F VOXNA SO

Anger det kartblad ur topografiska kartan (Gröna kartan) som berör respektive avsnitt.



Skylltar uppsatta i terrängen som visar lämpliga upptagsplatser finns uppsatta på sträckan från Hylströmmen till Edsbyn i voxnan samt Loån och Gryckån.

### NATURVETT

Den svenska allemansrätten ger oss inte bara rättigheter, den ställer också krav. Allemansrätten innebär bl a:

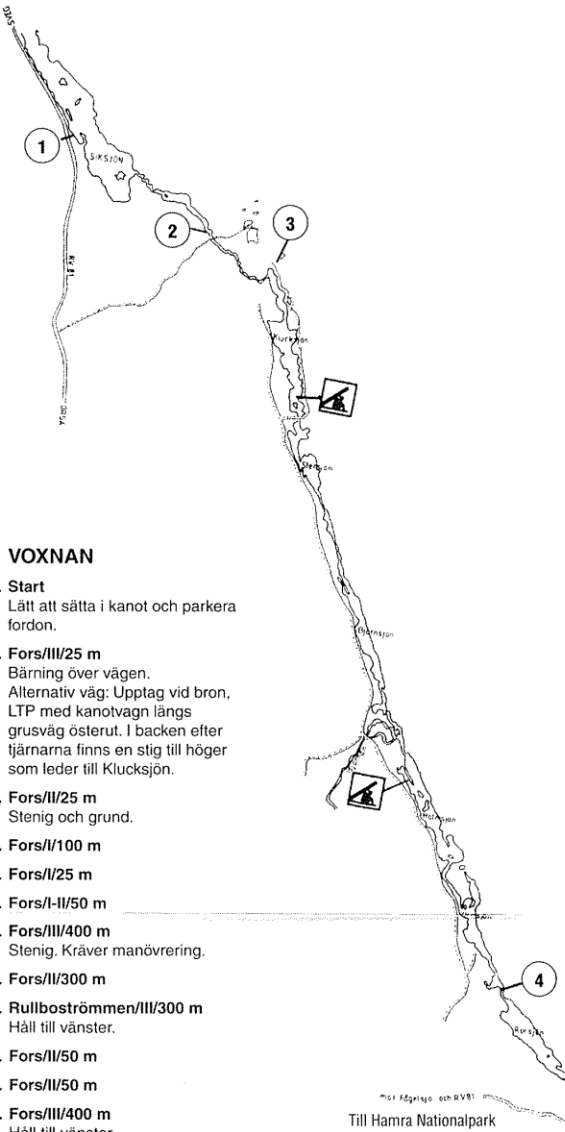
- Man får**
- Plocka bär och svamp.
  - Tälta ett dygn utan tillstånd.
  - Elda, om inte eldningsförbud är utfärdat.
  - Färdas på annans vatten, lägga till, gå iland.

- Man får inte**
- Skräpa ner i naturen.
  - Bryta ris och grenar eller ta bark från växande träd.
  - Lägga till vid annans brygga eller tomt

### FISKE

Viktig information till Dig som vill fiska finns hos **kortförsäljarna och Kanot & Camping**.

Fiskekort krävs för fiske!



### VOXNAN

1. **Start**  
Lätt att sätta i kanot och parkera fordon.
2. **Fors/III/25 m**  
Bärning över vägen.  
Alternativ väg: Upptag vid bron, LTP med kanotvagn längs grusväg österut. I backen efter tjärnarna finns en stig till höger som leder till Klucksjön.
3. **Fors/II/25 m**  
Stenig och grund.
4. **Fors/I/100 m**
5. **Fors/II/25 m**
- 5B. **Fors/I-II/50 m**
6. **Fors/III/400 m**  
Stenig. Kräver manövrering.
7. **Fors/II/300 m**
8. **Rullboströmmen/III/300 m**  
Håll till vänster.
9. **Fors/II/50 m**
10. **Fors/II/50 m**
11. **Fors/III/400 m**  
Håll till vänster.
12. **Kanalen/IV/250 m**  
Mycket svår tågning. Omöjligt börja bärning i Kanalen. Alternativ väg: Lyft över stenbariären till höger c:a 100 m före kurvan, paddla i bäcken så långt det går, därefter bärning c:a 40 m.
13. **Fors/I/50 m**
14. **Fors/II/300 m**
- 14B. **Fors/I/50 m**
15. **Fors/II/300 m**
16. **Högforsen/VI**  
Gå i land till höger om fallet. Bärning 20 m över klippfall, paddla över vattensamling och lyft över klippor 15 m. Iordningställd rastplats med bord och bänkar.
17. **Fors/II/150 m**
18. **Fors/II/200 m**
19. **Fors/III/200 m**
20. **Fors/II/200 m**
21. **Fors/II/25 m**  
Till höger om ön.

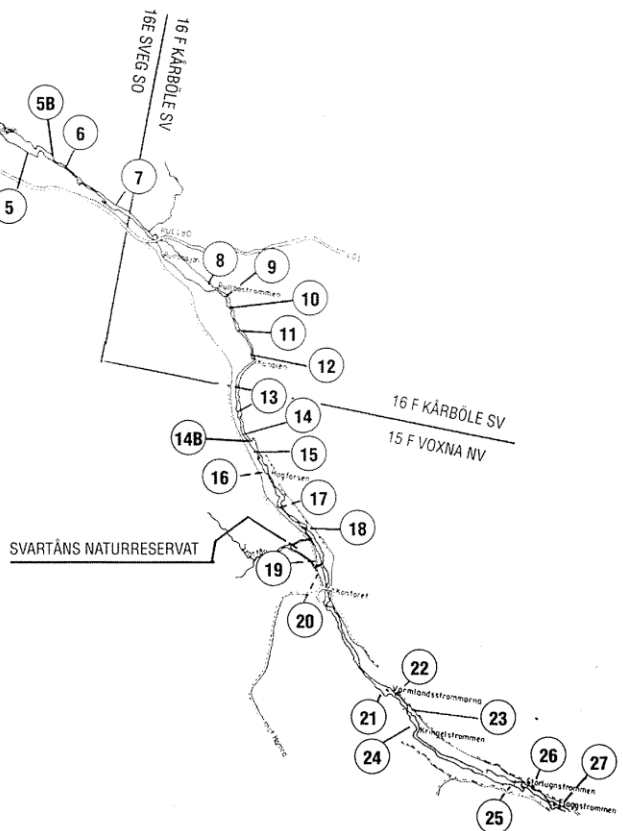
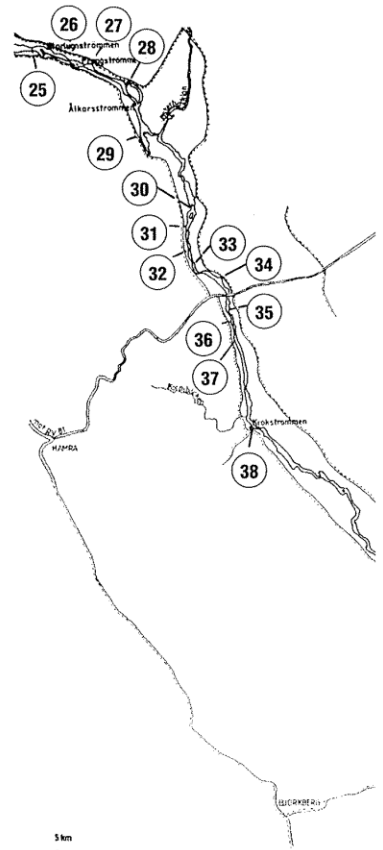
### HAMRA NATIONALPARK

Idyll mitt i Sverige. I nordligaste hörnet av Dalarna ligger **Hamra Nationalpark**, som är landets näst minsta: 0,3 kvadratkilometer! Trots sin litenhet är den en vildmarksidyll. Stigen in till parken går på spång över härligt doftande skvattram, för att sedan fortsätta runt parken.

Hamra Nationalpark är belägen 5 km SO om Fågelsjö. Åk vägen mellan Fågelsjö och Rullbo. Följ vägskyltning.

22. **Värmlandsströmmen/III/200 m**
23. **Fors/III/200 m**
24. **Kringelströmmen/III/200 m**
25. **Storlugnströmmen/VI/150 m**  
Alternativ: Upptag till höger vid kraftverk. LTP längs vägen c:a 100 m till en svag högerkurva, där går en kanppt märkbar stig ned till älven.
26. **Fors/II/100 m**
27. **Flaggströmmen/III/200 m**

25. **Storlugnströmmen/VI/150 m**  
Alternativ: Upptag till höger vid kraftverk. LTP längs vägen c:a 100 m till en svag högerkurva, där går en märkbar stig ned till älven.
26. **Flaggströmmen/III/200 m**
27. **Fors/II/200 m**
28. **Åkarlsströmmen/IV/400 m**  
Håll till vänster.
29. **Fors/II/200 m**
30. **Fors/I/100 m**
31. **Fors/III/50 m**
32. **Fors/II/50 m**
33. **Fors/III/50 m**
34. **Fors/III/200 m**
35. **Fors/III/200 m**  
Håll till höger.
36. **Fors/III/100 m**  
Håll till höger.
37. **Fors/III/100 m**  
Håll till höger.
38. **Krokströmmen/IV/300 m**  
Avtagande svårighet.



39. Fors/III/200 m  
Huvudfåran till höger. Även farbar till vänster om ön.
40. Fors/III/200 m
41. Fors/II/100 m
42. Klövhäll/III/100 m  
Se detaljkarta.
43. Hängbron/II/100 m  
Se detaljkarta.
- 43B. Fors/II/300 m
44. Forsen är tvådelad med lätt strömmande vatten på mellansektionen.  
Del 1/II-III/100 m  
Håll till höger  
Del 2/II/200 m  
Följ vänster strand.
45. Fors/II/200 m

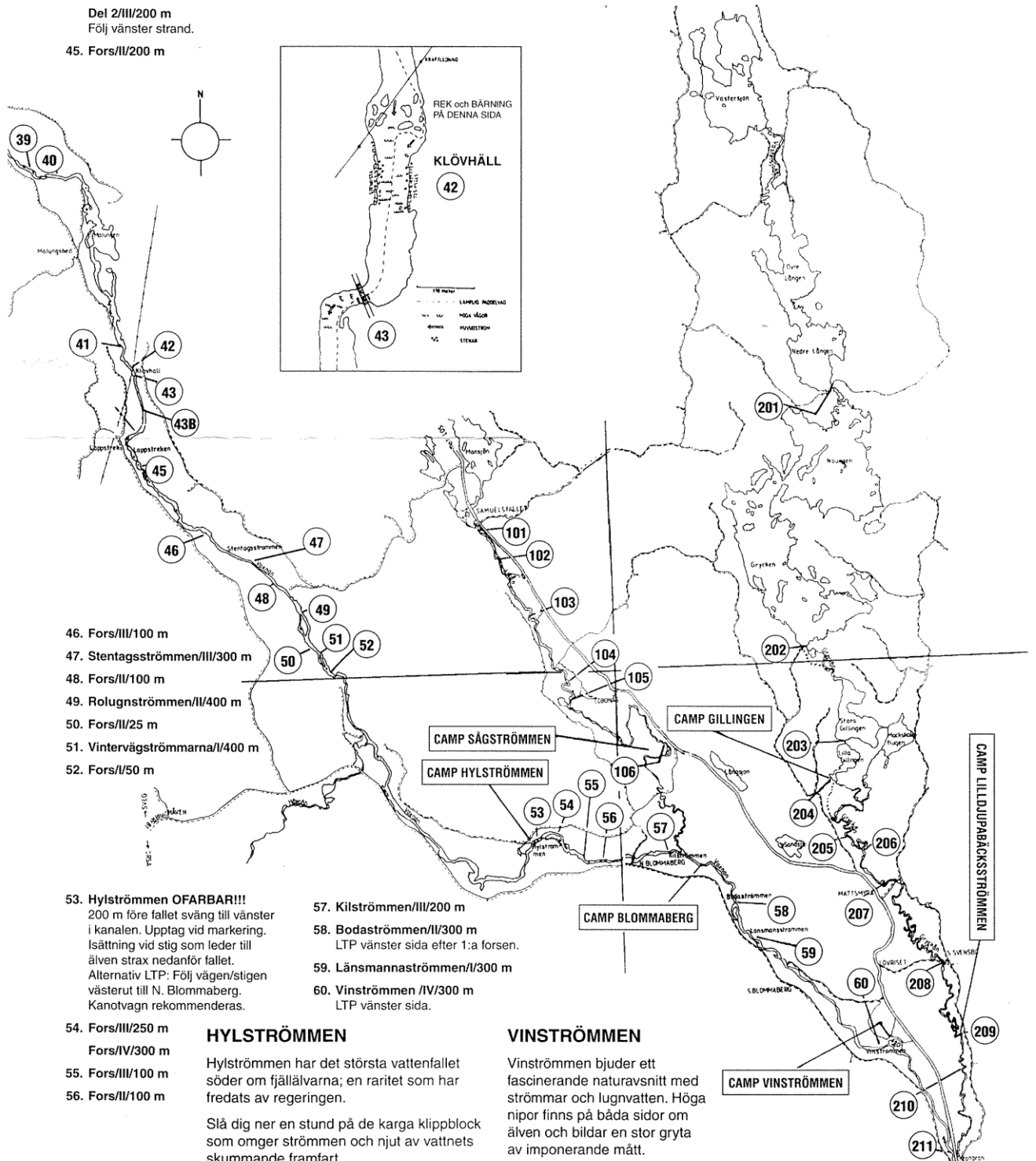
## LÅNGEN – GRYPCKÅN

201. Lången – Nöungen  
Damm
202. Grycken – Gryckån  
LTP 600 m
203. Stora Gillingen – Lilla Gillingen  
Kanal
204. Lilla Gillingen – Gryckån  
LTP 900 m från SV hörnet av Lilla Gillingen.
205. Strömheden/II/25 m
206. Fors/II/100 m
207. Lillströmmen/II/25 m

208. Södra Svensbo  
Damm, LTP 100 m.
209. Lilldjupabäckströmmen/III/50 m  
Ofarbar vid lågt vattenstånd. Upptag bakom stort stenblock. Max 2 kanoter i taget åker fram till upptaget.
210. Backlundsforsen/III/50 m  
Tågning till vänster.
211. Kronbron/II/20 m  
Sammanflöde med Voxnan.

## LOÅN

101. Samuelsfallströmmen/II/100 m
102. Fors/II/50 m
103. Fors/II/30 m  
Håll till vänster
104. Fors/II/50 m
105. Fors/II/100 m  
Tågning från stenkistan.
106. Sägströmmen/II/500 m  
Damm. Upptag i kanalen. LTP 400 m.



46. Fors/III/100 m
47. Stentagsströmmen/III/300 m
48. Fors/II/100 m
49. Rolugnströmmen/II/400 m
50. Fors/II/25 m
51. Vintervägströmmarna/II/400 m
52. Fors/II/50 m

53. Hylströmmen OFARBAR!!!  
200 m före fallet sväng till vänster i kanalen. Upptag vid markering. Isättning vid stig som leder till älven strax nedanför fallet. Alternativ LTP: Följ vägen/stigen västerut till N. Blommaberg. Kanotvagn rekommenderas.

54. Fors/III/250 m  
Fors/IV/300 m
55. Fors/III/100 m
56. Fors/III/100 m

## HYLSTRÖMMEN

Hylströmmen har det största vattenfallet söder om fjällälvarna; en raritet som har fredats av regeringen.

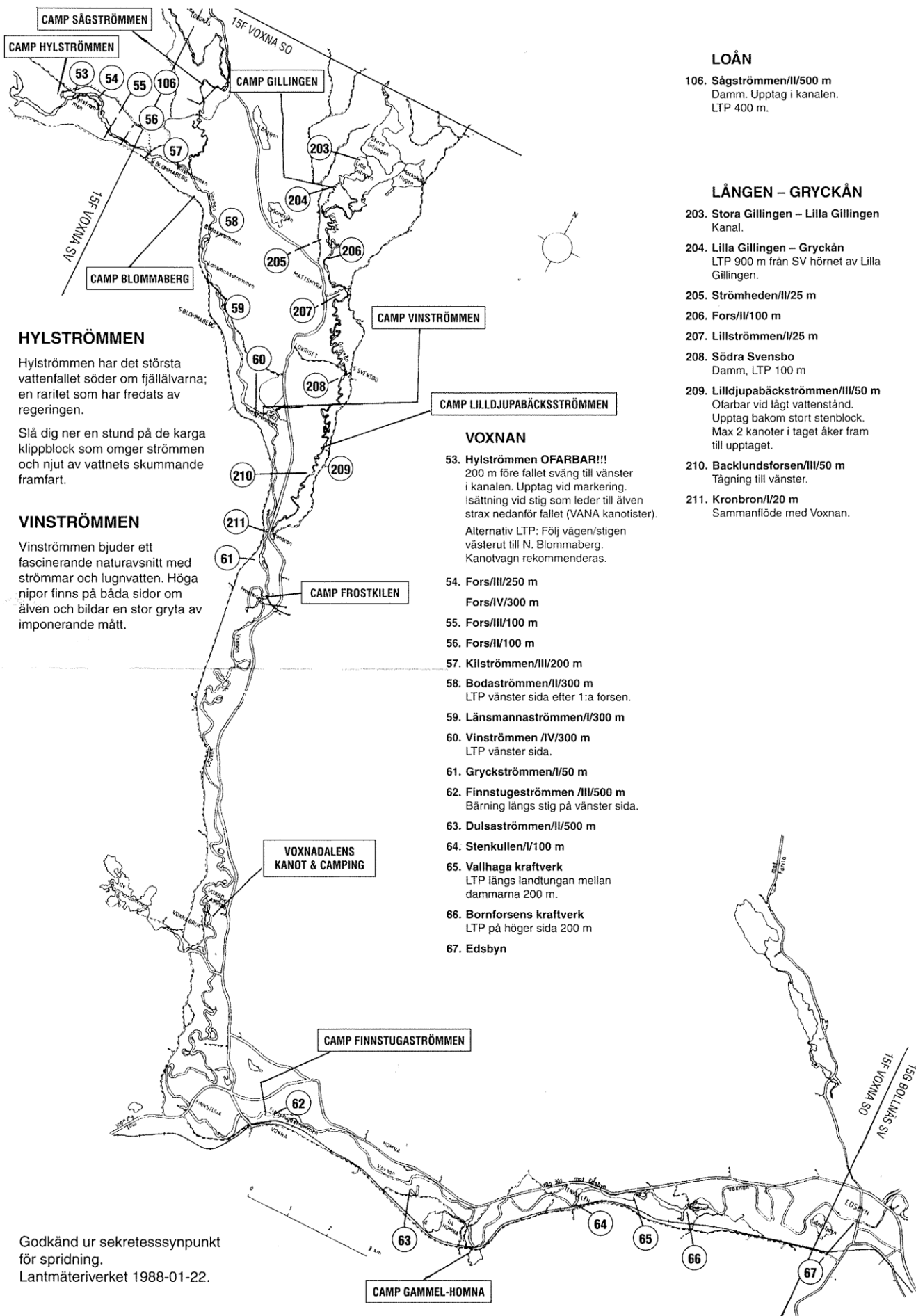
Slå dig ner en stund på de karga klippblock som omger strömmen och njut av vattnets skummande framfart.

57. Kilströmmen/III/200 m
58. Bodaströmmen/II/300 m  
LTP vänster sida efter 1:a forsen.
59. Länsmanenströmmen/II/300 m
60. Vinströmmen /IV/300 m  
LTP vänster sida.

## VINSTRÖMMEN

Vinströmmen bjuder ett fascinerande naturavsnitt med strömmar och lugnvatten. Höga nipor finns på båda sidor om älven och bildar en stor gryta av imponerande mått.

CAMP LILLDJUPABÄCKSTRÖMMEN



### HYLSTRÖMMEN

Hylströmmen har det största vattenfallet söder om fjällälvarna; en raritet som har fredats av regeringen.

Slå dig ner en stund på de karga klippblock som omger strömmen och njut av vattnets skummande framfart.

### VINSTRÖMMEN

Vinströmmen bjuder ett fascinerande naturavsnitt med strömmar och lugnvatten. Höga nipor finns på båda sidor om älven och bildar en stor gryta av imponerande mått.

### LÅN

- 106. Sägströmmen/II/500 m  
Damm. Upptag i kanalen.  
LTP 400 m.

### LÅNGEN – GRYPCKÅN

- 203. Stora Gillingen – Lilla Gillingen  
Kanal.
- 204. Lilla Gillingen – Gryckån  
LTP 900 m från SV hörnet av Lilla Gillingen.
- 205. Strömheden/II/25 m
- 206. Fors/II/100 m
- 207. Lillströmmen/I/25 m
- 208. Södra Svensbo  
Damm, LTP 100 m
- 209. Lilldjupabäckströmmen/III/500 m  
Ofarbar vid lågt vattenstånd.  
Upptag bakom stort stenblock.  
Max 2 kanoter i taget åker fram till upptaget.
- 210. Backlundsforsen/III/50 m  
Tågning till vänster.
- 211. Kronbron/I/20 m  
Sammanflöde med Voxnan.

### VOXNAN

- 53. Hylströmmen OFARBAR!!!  
200 m före fallet sväng till vänster i kanalen. Upptag vid markering. Isättning vid stig som leder till älven strax nedanför fallet (VANA kanotister).  
Alternativ LTP: Följ vägen/stigen västerut till N. Blomnaberg. Kanotvagn rekommenderas.
- 54. Fors/III/250 m  
Fors/IV/300 m
- 55. Fors/III/100 m
- 56. Fors/II/100 m
- 57. Källströmmen/III/200 m
- 58. Bodaströmmen/II/300 m  
LTP vänster sida efter 1:a forsen.
- 59. Länsmanaströmmen/I/300 m
- 60. Vinströmmen /IV/300 m  
LTP vänster sida.
- 61. Gryckströmmen/I/50 m
- 62. Finnstugeströmmen /III/500 m  
Bärning längs stig på vänster sida.
- 63. Dulsaströmmen/II/500 m
- 64. Stenkullen/I/100 m
- 65. Vallhaga kraftverk  
LTP längs landtungan mellan dammarna 200 m.
- 66. Bornforsens kraftverk  
LTP på höger sida 200 m
- 67. Edsbyn

Godkänd ur sekretesssynpunkt för spridning.  
Lantmäteriverket 1988-01-22.

CAMP GAMMEL-HOMNA