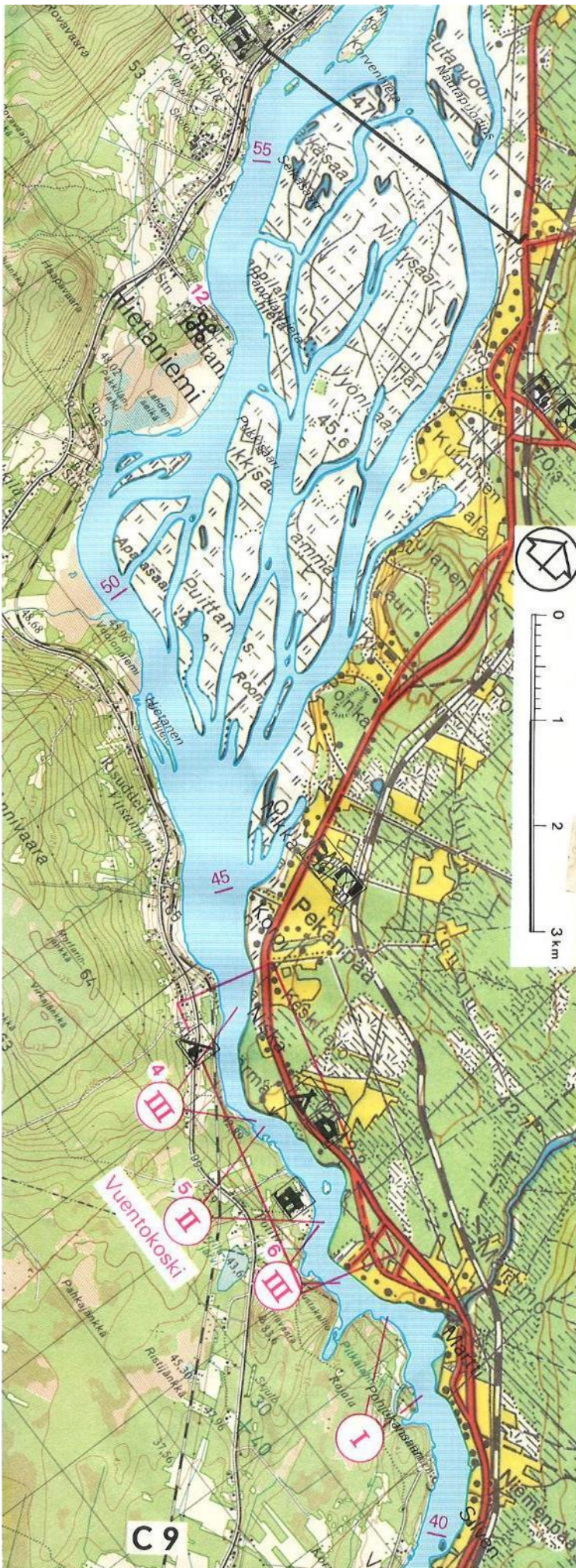


SEVÄRDHETER

- 10. YLITORNIO KYRKA.
- 11. LUOPPIOBERGET. Ett märkligt terrassformat berg, med grottor och präng. Även kallad "Tomteberget".

NÄHTÄVYYDET

- 10. YLITORNION KIRKKO.
- 11. LUPPIOVAARA. Erikoinen pengermäisesti muotoutunut vaara luolineen ja kapeine solineen. Myös "Tonttuvaaraksi" kutsuttu.

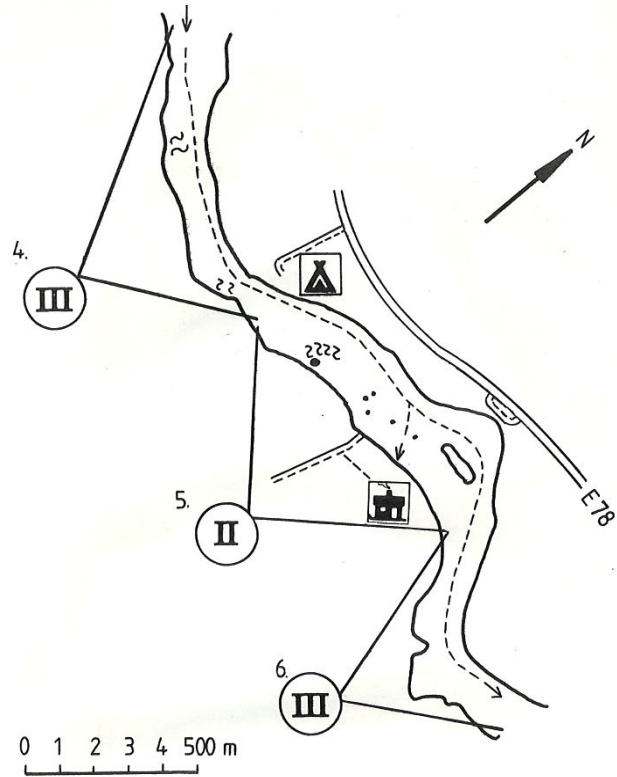


SEVÄRDHETER

12. HIETANIEMI KYRKA.

NÄHTÄVYYDET

12. HIETANIEMEN KIRKKO.



4. Vientokoski III
800 m Höga vågor, inga andra svårigheter. Håll mitten i början, sedan vänster sida. Rek/tågning på vänster sida.

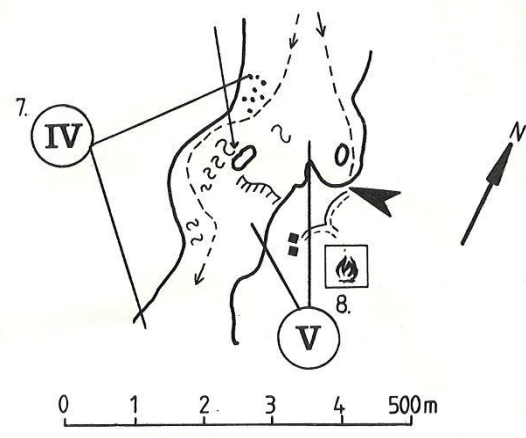
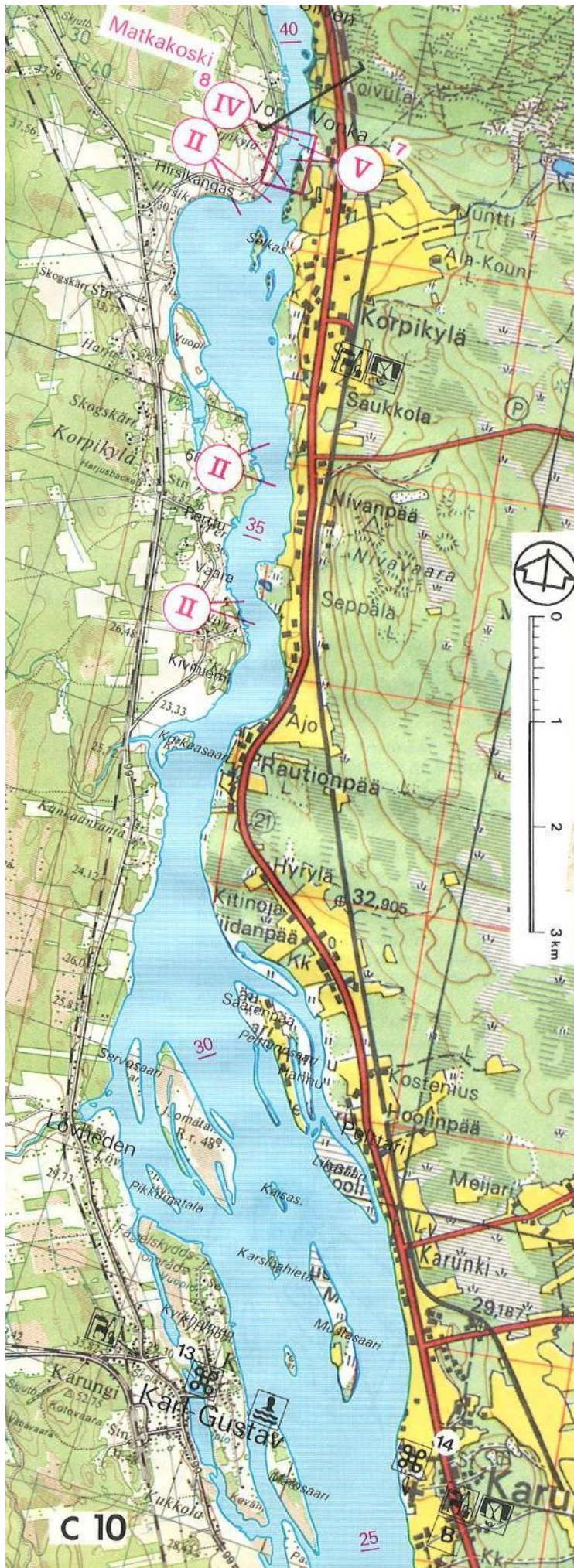
Korkeita aaltoja, ei muita vaikeuksia. Pysyttele aluksi keskellä, sitten vasemmalla puolella. Suositellaan kanootin kuljettamista köyden avulla vasenta puolta.

5. Vientokoski II
800 m Håll vänster sida. För att ta dig till rastplatsen på högra sidan, håll till höger strax innan ön.

Pysyttele vasemmalla puolella. Vähän ennen saarta ohjaa oikealle puolelle päästäkseen levähdyspaikalle.

6. Vientokoski III
800 m Höga vågor, inga andra svårigheter. Håll mitten.

Korkeita aaltoja, ei muita vaikeuksia. Pysyttele keskellä.



7. Matkakoski V
100 m

TILL VÄNSTER OM ÖN:
Stenigt med trappor och valsar.
Kort bäring efter stig.

SAAREN VASEN PUOLI:
Kivinen, putouksia ja stopper-aaltoja.
Lyhyt kantomatka polkua pitkin.

8. 400 m IV

TILL HÖGER OM ÖN:
Farligt baksug intill ön, måste absolut und-
vikas! Håll bara nära högra stranden, sedan
snabbt mot mitten.

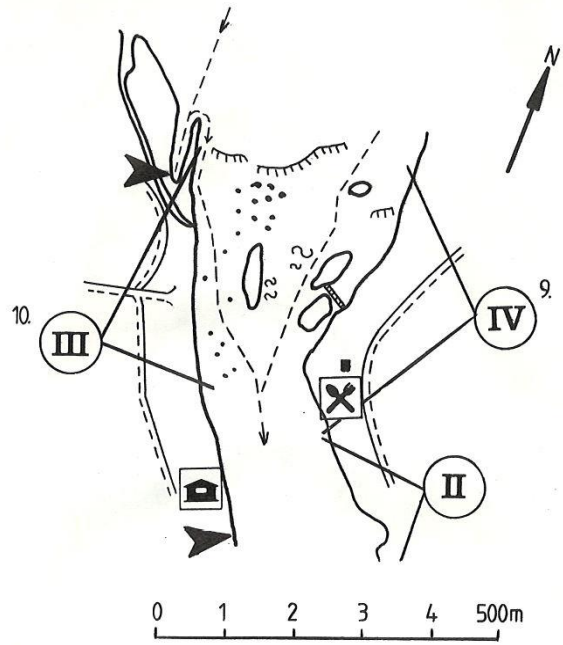
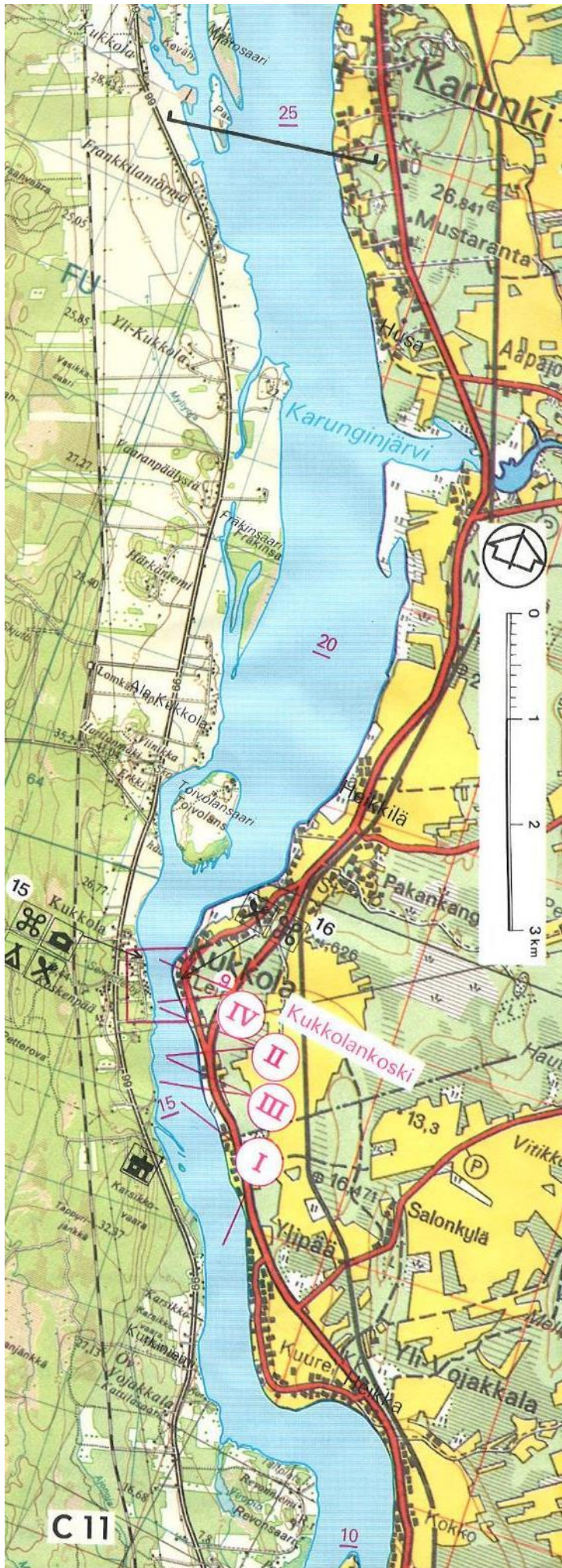
SAAREN OIKEA PUOLI:
Saaren lähellä vaarallinen takaisinvento, jota
on ehdottomasti vältettävä. Pysyttele lähel-
lä oikeanpuoleista rantaa, sitten nopeasti
keskelle.

SEVÄRDHETER

- 13. KARL-GUSTAVS KYRKA.
- 14. KARUNKI KYRKA.

NÄHTÄVYYDET

- 13. KARL-GUSTAVIN KIRKKO.
- 14. KARUNGIN KIRKKO.



9. Kukkolakoski IV **VÄNSTRA SIDAN:**
 Håll strax höger om klippan i början, därefter nära vänstra stranden. Var beredd på ore-gelbundna vågor (sidovågor)
VASEN PUOLI:
 Suuntaa heti oikealle puolen kalliota aluksi, sen jälkeen lähelle vasenta rantaa. Ole val-mis epäsuunnollisiin aaltoihin.
10. III **HÖGER SIDA:**
 Stenigt, trappor i början. Håll nära högra stranden, sedan mot mitten.
OBS ! Denna väg blockerad av fiskebryg-gor, under stor del av sommaren.
OIKEA PUOLI:
 Kivinen, alussa putouksia. Pysyttele lähellä oikeata rantaa, sitten kohti keskusta.
HUOM. Tämä reitti on kalastuslaitureiden tukkima suurimman osan kesästä.

SEVÄRDHETER

15. KUKKOLAFORSEN. Sighthävning, fiskebodas, kvarnar, akvarium.
 16. KUKKOLANKOSKI. Sighthävning, fiskebodas, flottarstaty.

NÄHTÄVYYDET

15. KUKKOLAFORSEN. Siian lippoamista, kala-aittoja, myllyjä, akvaario.
 16. KUKKOLANKOSKI. Siian lippoamista, kala-aittoja, lauttamiespatsas.



SEVÄRDHETER

17. ORAVAISENSAARI. Boplatser från 1400-talet.
18. TORNEDALENS DISTRIKTMUSEUM.
TORNIO KYRKA. Byggd 1686.
19. HAPARANDA KYRKA.
20. ALATORNIO KYRKA. Byggd 1797. Kyrkans östra del är bevarad från stenkyrkan år 1550.

NÄHTÄVYDET

17. ORAVAISENSAARI. Asuinpaikkoja 1400-luvulta.
18. TORNIONLAAKSON MAAKUNTAMUSEO.
TORNION KIRKKO. Rakennettu 1686.
19. HAAPARANNAN KIRKKO.
20. ALATORNION KIRKKO. Rakennettu 1797, kirkon itäinen ristikara on säilynyt v 1550 rakennetusta puukirkosta.

